






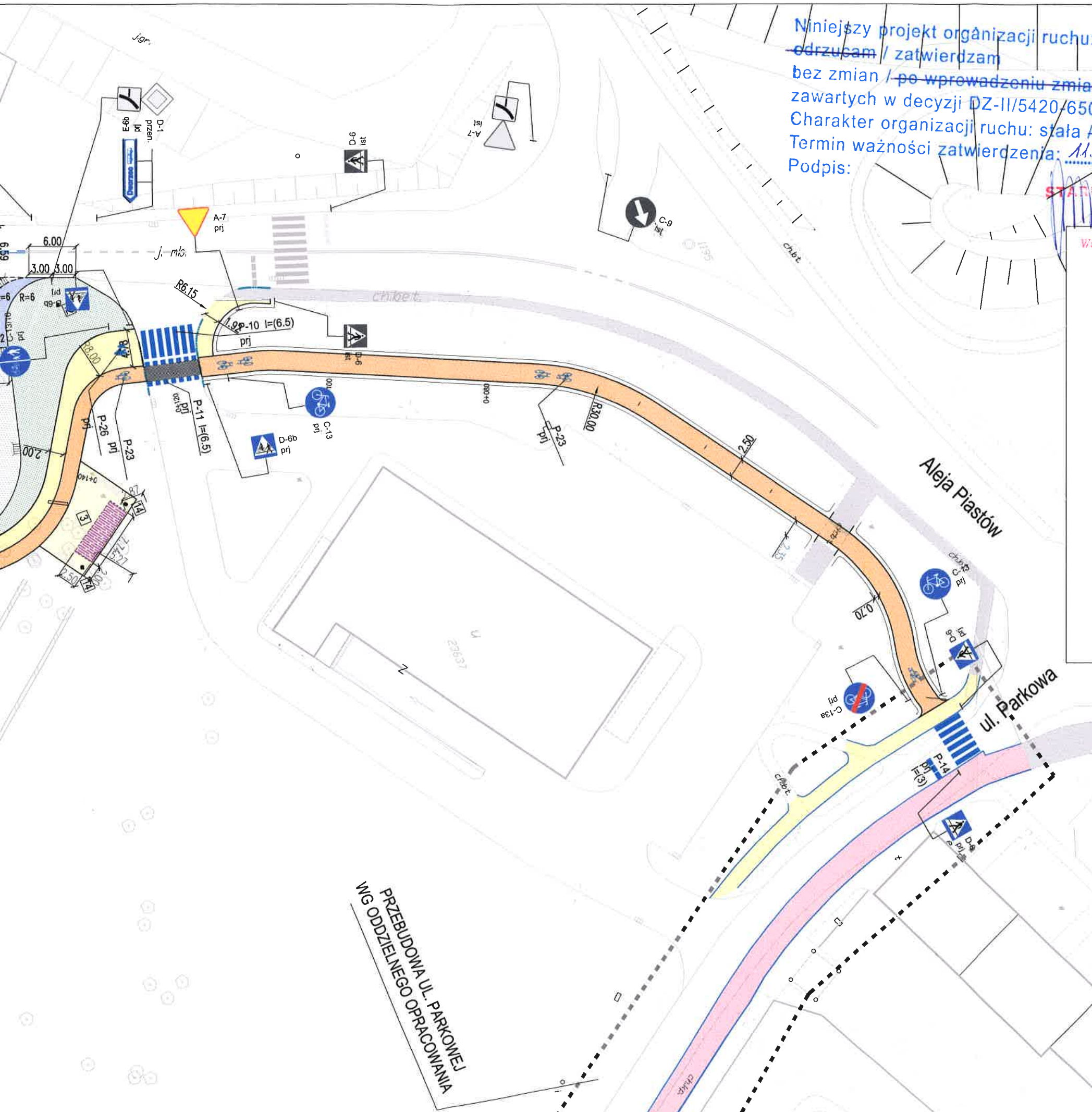
Niniejszy projekt organizacji ruchu:
~~odrzuca~~ / ~~zatwierdza~~
 bez zmian / ~~po wprowadzeniu zmian~~
 zawartych w decyzji DZ-II/5420/650d/ 311/16
 Charakter organizacji ruchu: stała / tymczasowa
 Termin ważności zatwierdzenia: 11.01.2018r
 Podpis: *[Signature]*


OZNACZENIA:

-  C-13 prj proj.oznakowanie pionowe
-  proj.oznakowanie poziome
-  proj.miejsca postojowe dla osób niepełnosprawnych
-  D-6 ist istn.oznakowanie pionowe
-  D-1 przen. istn.oznakowanie pionowe przeniesione

Waldemar Dombek

- | | |
|---|---|
|  | POWIERZCHNIA ZABUDOWANA BUDYNEK POCZEKALNI |
|  | POWIERZCHNIA ZABUDOWANA WIATA PRZY BUDYNKU POCZEKALNI / WIATA NA ROWERY |
|  | WIATY PRZYSTANKOWE |
|  | WIATY, ZADASZENIA PERONÓW |
| NAWIERZCHNIE: | |
|  | POWIERZCHNIA UTWARDZONA - CHODNIK KOSTKA BETONOWA GR 8 cm |
|  | POWIERZCHNIA UTWARDZONA - CHODNIK KOSTKA BETONOWA GR 8 cm |
|  | POWIERZCHNIA UTWARDZONA - PLAC MANEWROWY DLA OTOBUSÓW - ASFALT |
|  | POWIERZCHNIA UTWARDZONA NAJAZDOWA - KOSTKA GRANITOWA GR 8 cm |
|  | POWIERZCHNIA UTWARDZONA - MIEJSCA PARKINGOWE - KOSTKA BETONOWA |
|  | POWIERZCHNIA UTWARDZONA - TRASA ROWEROWA - ASFALT |
|  | ZIELEŃ - TRAWA NATURALNA |
|  | CIĄGI PIESZO ROWEROWE (WG ODRĘBNEGO OPRACOWANIA) |
|  | CIĄGI PIESZE (WG ODRĘBNEGO OPRACOWANIA) |
|  | CHODNIKI ISTNIEJĄCE |
|  | Krawężnik drogowy najazdowy 15 x 22 cm |



		SZAFRON SZENDZIELORZ PROJEKT		TEL. +48 32 449 02 47 WWW.SZENDZIELORZ.COM.PL
Investor:	Gmina Knurów 44-190 Knurów dr Floriana Ogana 5	Data:	12.2016	
Projekt:	Wsparcie mobilności miejskiej Gminy Knurów poprzez budowę centrów przesiadkowych wraz z infrastrukturą towarzyszącą. CENTRUM PRZESIADKOWE W KNUROWIE - SZCZYGLÓWICACH PRZY UL. KSIĄŻENICKIEJ	Skala:	1:500	
faza:	PROJEKT STAŁEJ ORGANIZACJI RUCHU	ORD		
Temat rysunku:	PLAN SYTUACYJNY	Nr rysunku:	03	
Projektował:	mgr inż. Janusz Pieniądż	upr. nr SLK/1080/POOD/05	<i>[Signature]</i>	

